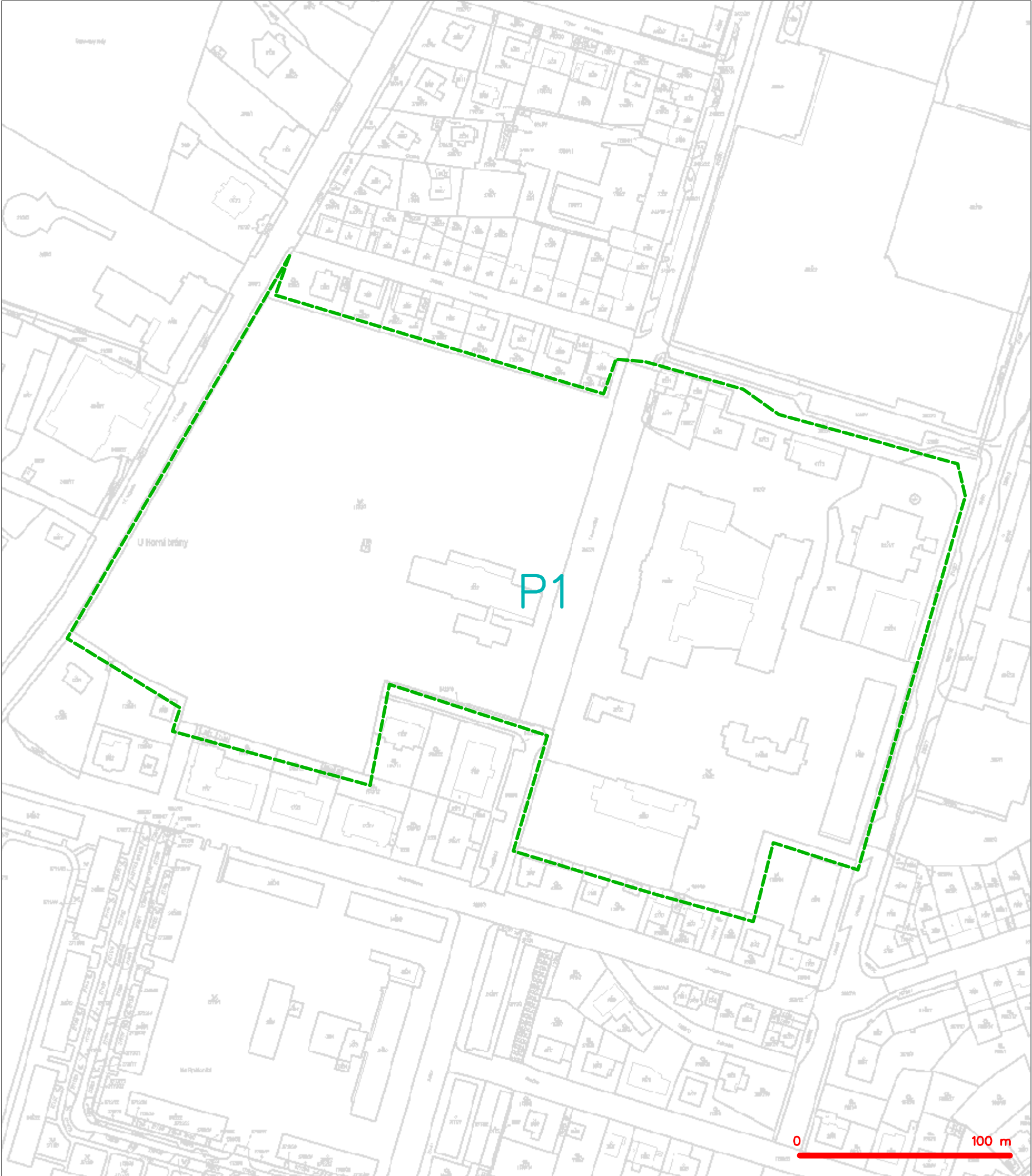


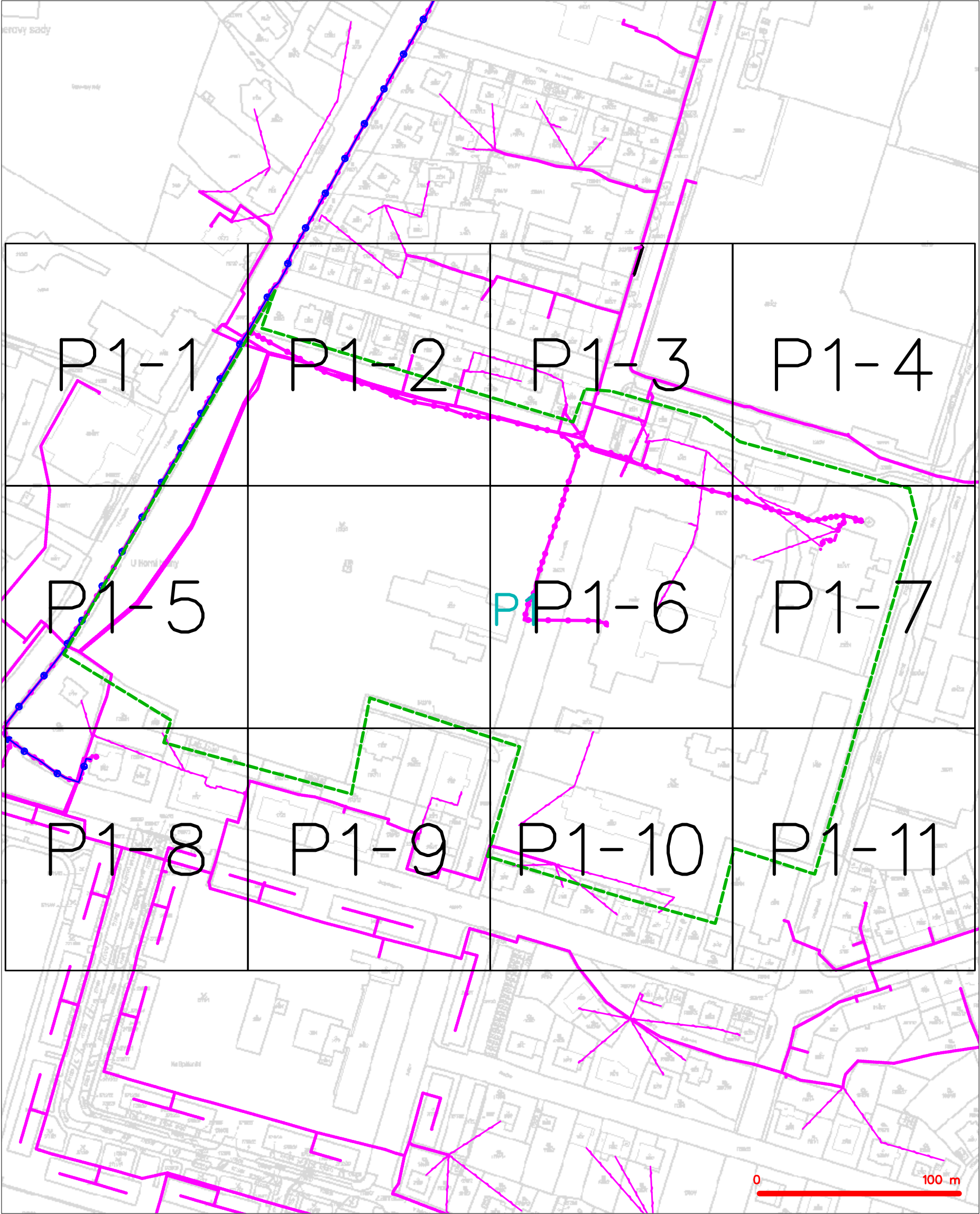
SITUAČNÍ VÝKRES - ZÁJMOVÉ ÚZEMÍ



LEGENDA
----- hranice zájmového území k vyjádření

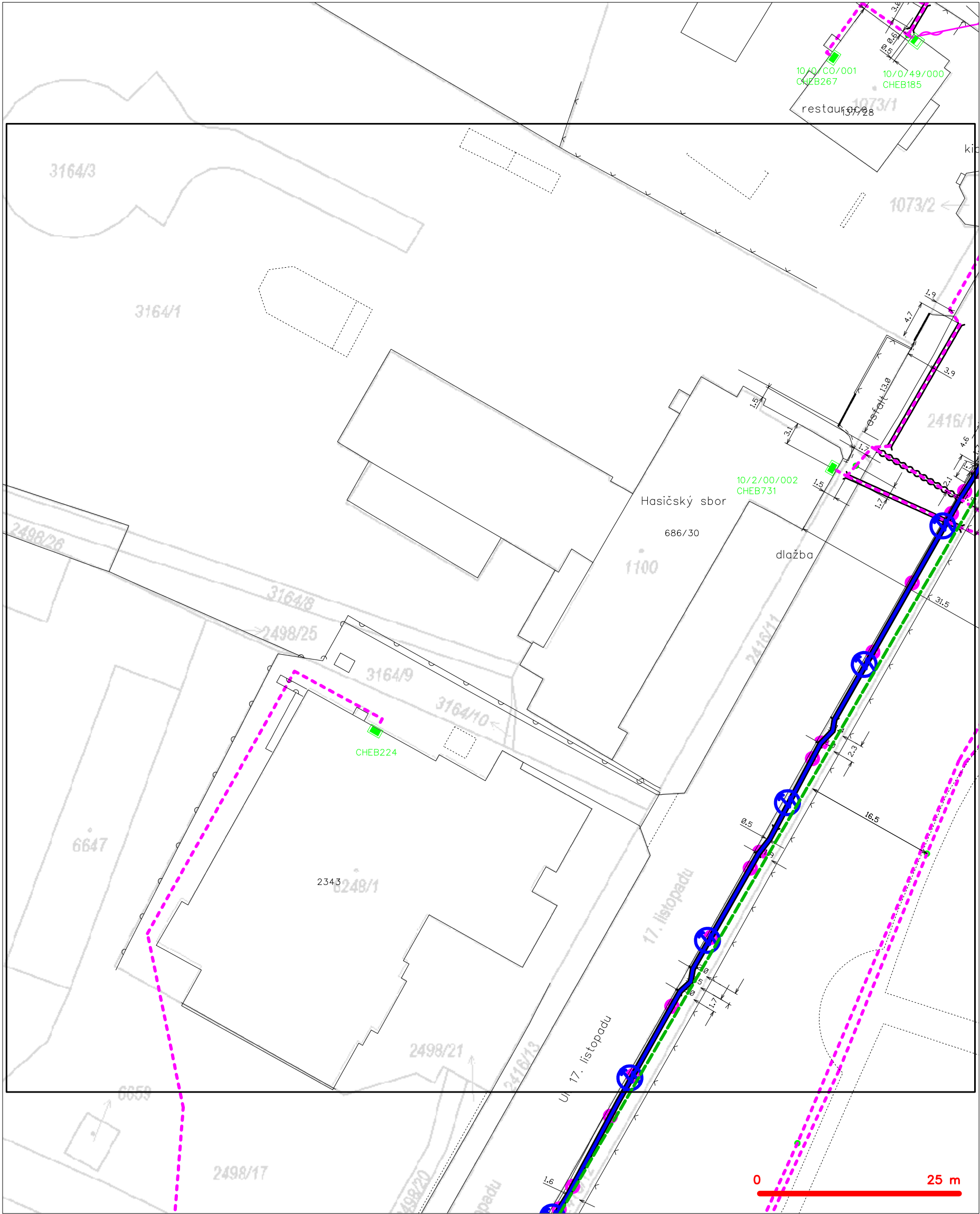

CETIN a.s.
Českomoravská 2510/19, Libeň
190 00 Praha 9
DIČ: CZ04084063
102

SITUAČNÍ VÝKRES - POLYGON 1



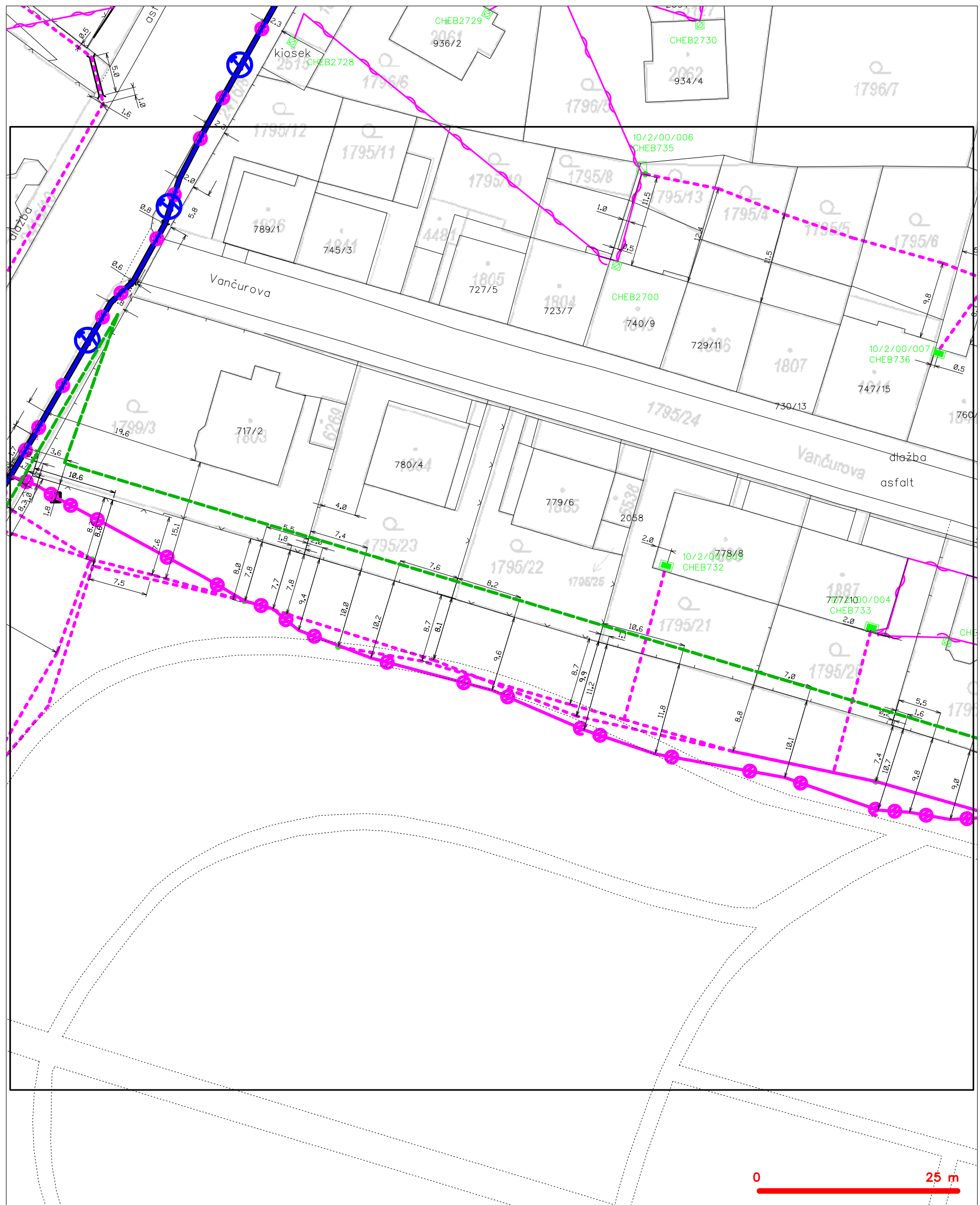
LEGENDA	
	hranice zájmového území k vyjádření
	NV přípojka, území s NV přípojkou CETIN
	zaměřený průběh metalického kabelu
	zaměřený průběh optického kabelu, HDPE trubky nebo souběh optického a metalického kabelu
	nezaměřený průběh metalického kabelu
	nadzemní síť cizí
	nezaměřený průběh optického kabelu, HDPE trubky nebo souběh optického a metalického kabelu
	radiové síť, ochranné pásmo radiové sítě
	nadzemní síť
	neprovazované síť
	podzemní síť cizí
	sítě s NV
	kolektor, kabelovod

SITUAČNÍ VÝKRES - POLYGON 1, list kladu P1-1



LEGENDA	
----- hranice zájmového území k vyjádření	--- nezaměřený průběh optického kabelu, HDPE trubky
----- NV přípojka, území s NV přípojkou CETIN	--- nebo souběh optického a metalického kabelu
----- zaměřený průběh metalického kabelu	--- radiové sítě, ochranné pásmo radiové sítě
----- zaměřený průběh optického kabelu, HDPE trubky	--- nadzemní sítě
----- nebo souběh optického a metalického kabelu	--- neprovazované sítě
----- nezaměřený průběh metalického kabelu	--- podzemní sítě cizí
----- nadzemní sítě cizí	--- sítě s NV
	--- kolektor, kabelovod

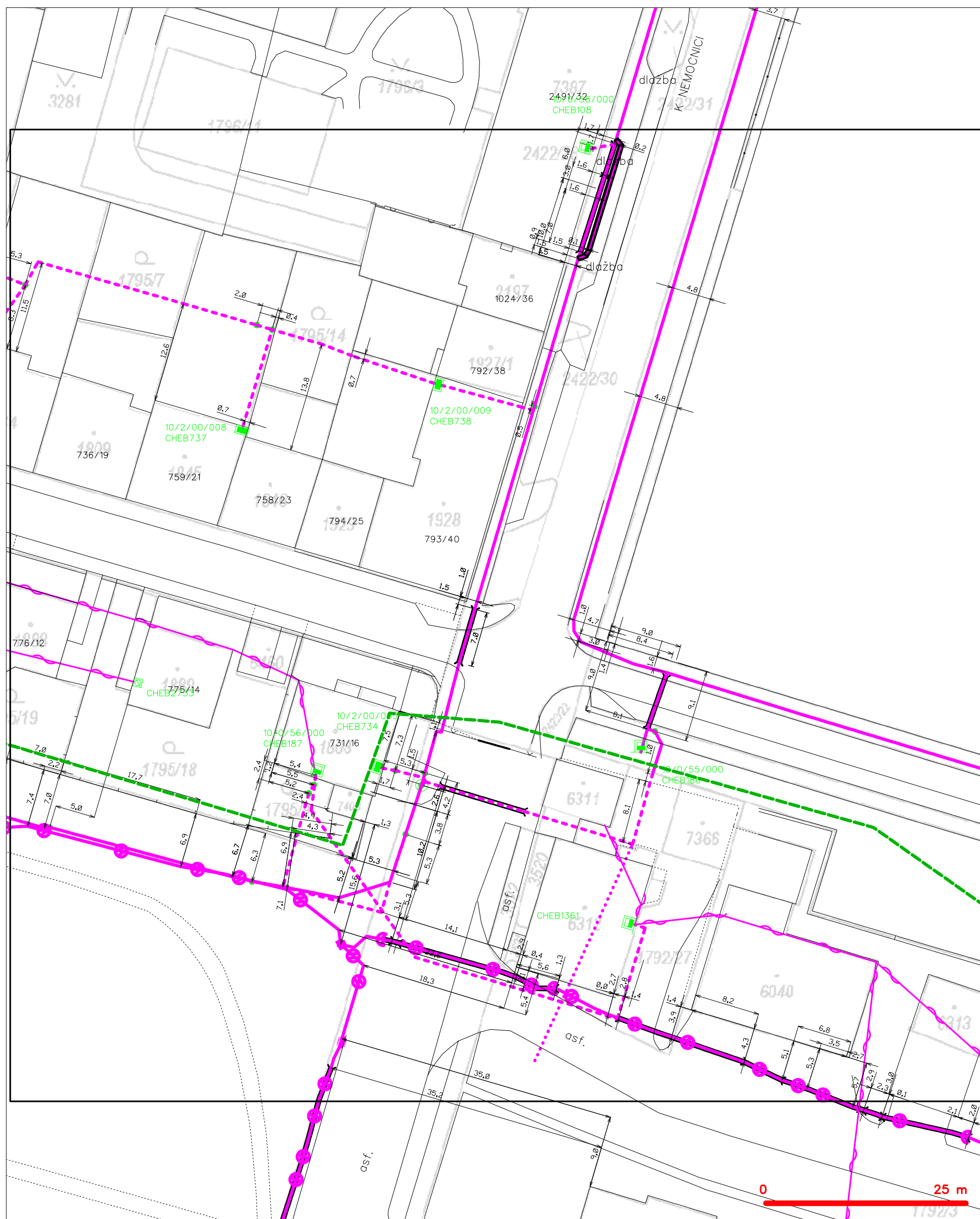
SITUAČNÍ VÝKRES - POLYGON 1, list kladu P1-2



LEGENDA

	hranice zářivého území k vyjádření		nezaměřený průběh optického kabelu, HDPE trubky nebo souběh optického a metalického kabelu
	NV přípojka, území s NV přípojkou CETIN		radiové síť, ochranné pásmo radiové sítě
	zaměřený průběh metalického kabelu		podzemní síť
	zaměřený průběh optického kabelu, HDPE trubky nebo souběh optického a metalického kabelu		podzemní síť cizí
	nezaměřený průběh metalického kabelu		sítě s NV
	podzemní síť cizí		
			kolektor, kabelovod

SITUAČNÍ VÝKRES - POLYGON 1, list kladu P1-3



LEGENDA

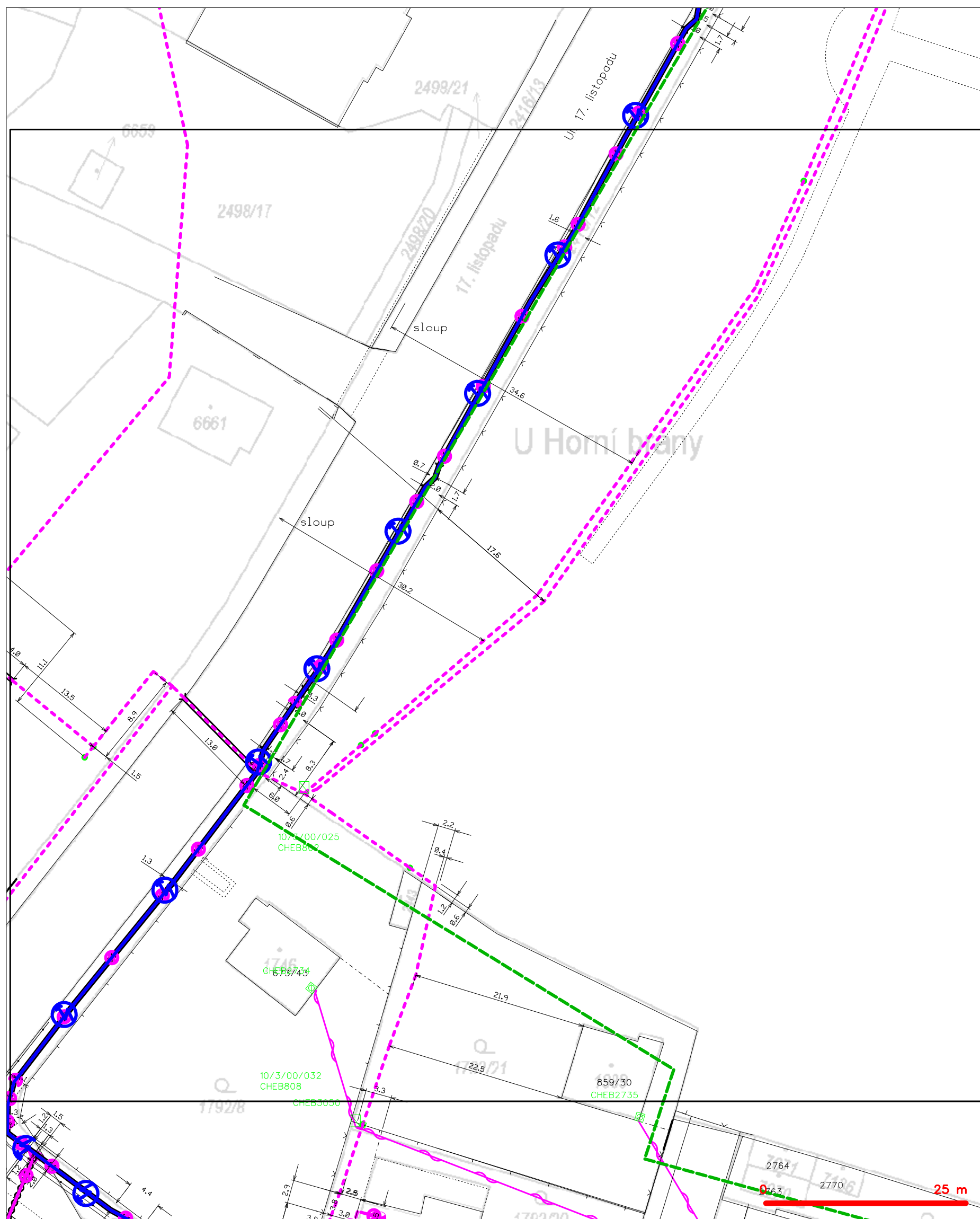
	hranice zájmového území k vyjádření		nezaměřený průběh optického kabelu, HDPE trubky
	NV přípojka, území s NV přípojkou CETIV		nebo souběh optického a metalického kabelu
	zaměřený průběh metalického kabelu		radiové sítě, ochranné pásmo radiové sítě
	zaměřený průběh optického kabelu, HDPE trubky		nezemní síť
	nebo souběh optického a metalického kabelu		neprorazované síť
	nezaměřený průběh metalického kabelu		podzemní síť cizí
	nadzemní síť cizí		sítě s NV
			kolektor, kabelovod

SITUAČNÍ VÝKRES - POLYGON 1, list kladu P1-4



— — — — —	hranice zájmového území k vyjádření	— — — — —	nezaměřený průběh optického kabelu, HDPE trubky
— — — — —	NV přípojka, území s NV přípojkou CETIN	— — — — —	nebo souběh optického a metalického kabelu
— — — — —	zaměřený průběh metalického kabelu	— — — — —	radiové sítě, ochranné pásmo radiové sítě
— — — — —	zaměřený průběh optického kabelu, HDPE trubky	— — — — —	nadzemní sítě
— — — — —	nebo souběh optického a metalického kabelu	— — — — —	neprovazované sítě
— — — — —	nezaměřený průběh metalického kabelu	— — — — —	podzemní sítě cizí
— — — — —	nadzemní sítě cizí	— — — — —	sítě s NV

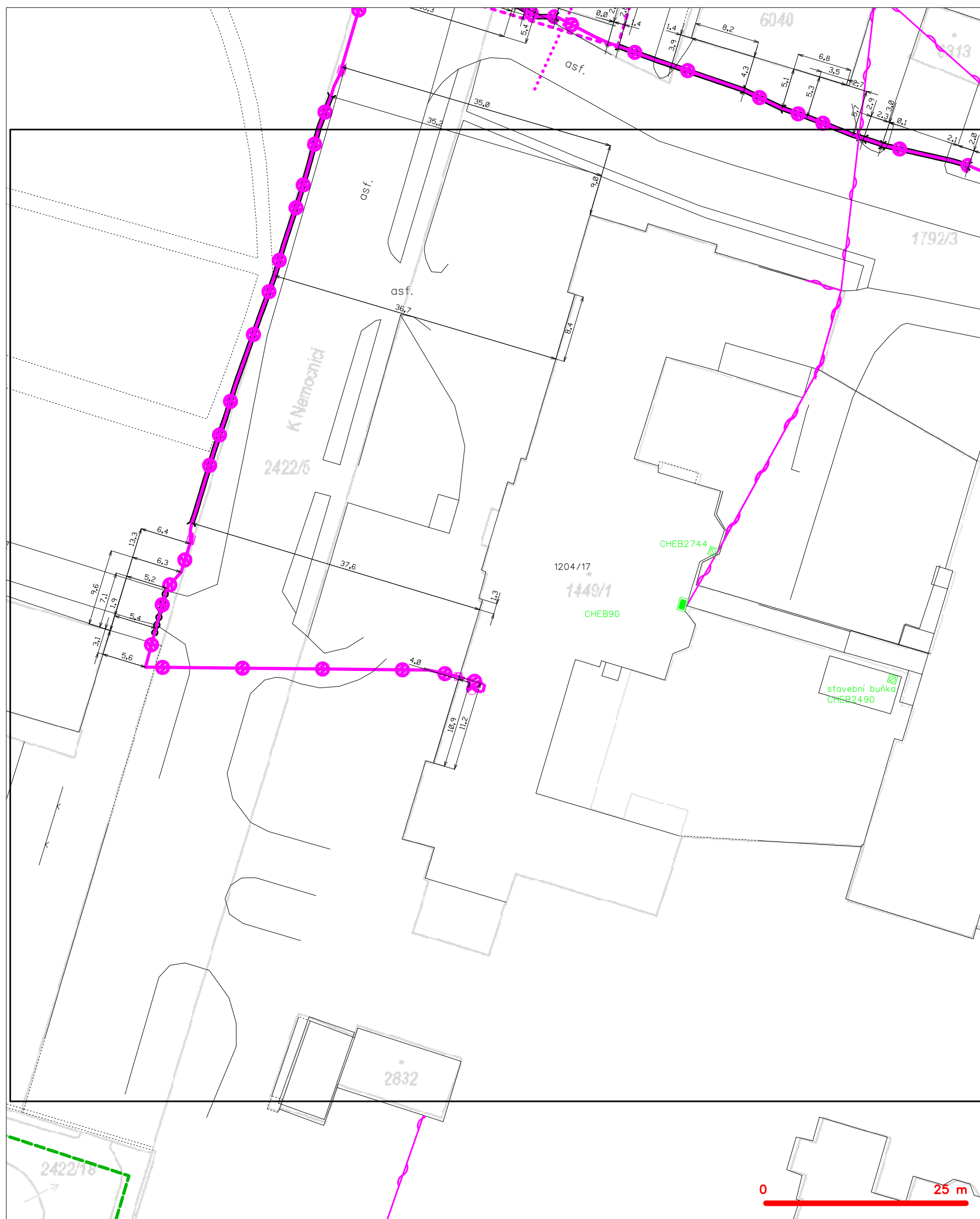
SITUAČNÍ VÝKRES - POLYGON 1, list kladu P1-5



LEGENDA

	hranice zájmového území k vyjádření		nezaměřený průběh optického kabelu, HDPE trubky
	NV přípojka, území s NV přípojkou CETIV		nebo souběh optického a metalického kabelu
	zaměřený průběh metalického kabelu		radiové sítě, ochranné pásmo radiové sítě
	zaměřený průběh optického kabelu, HDPE trubky		podzemní sítě
	nebo souběh optického a metalického kabelu		neprorazované sítě
	nezaměřený průběh metalického kabelu		podzemní sítě cizí
	nadzemní sítě cizí		sítě s NV
			kolektor, kabelovod

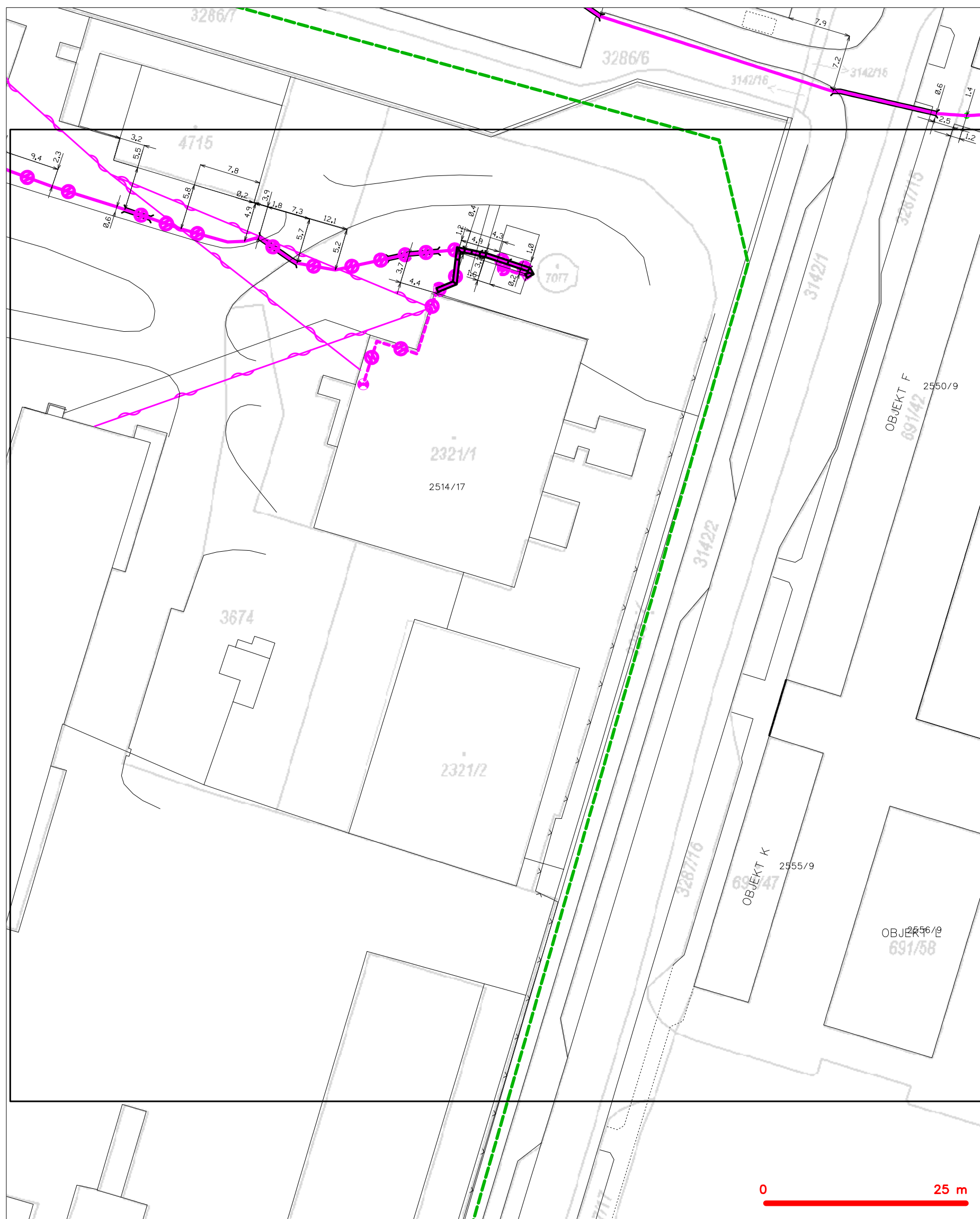
SITUAČNÍ VÝKRES - POLYGON 1, list kladu P1-6



LEGENDA

- | | | | |
|---|--|---|--|
|  | hranice zájmového území k vyjádření |  | nezaměření průběh optického kabelu, HDPE trubky nebo souběh optického a metalického kabelu |
| | NN přípojka, území s NN přípojkou ČSTVN | | radiové sítě, ochranné pásmo radiové sítě |
| | zaměření průběh metalického kabelu | | podzemní sítě |
| | zaměření průběh optického kabelu, HDPE trubky nebo souběh optického a metalického kabelu | | neprovazované sítě |
| | nezaměřený průběh metalického kabelu | | podzemní sítě cizí |
| | podzemní sítě cizí | | sítě s NN |

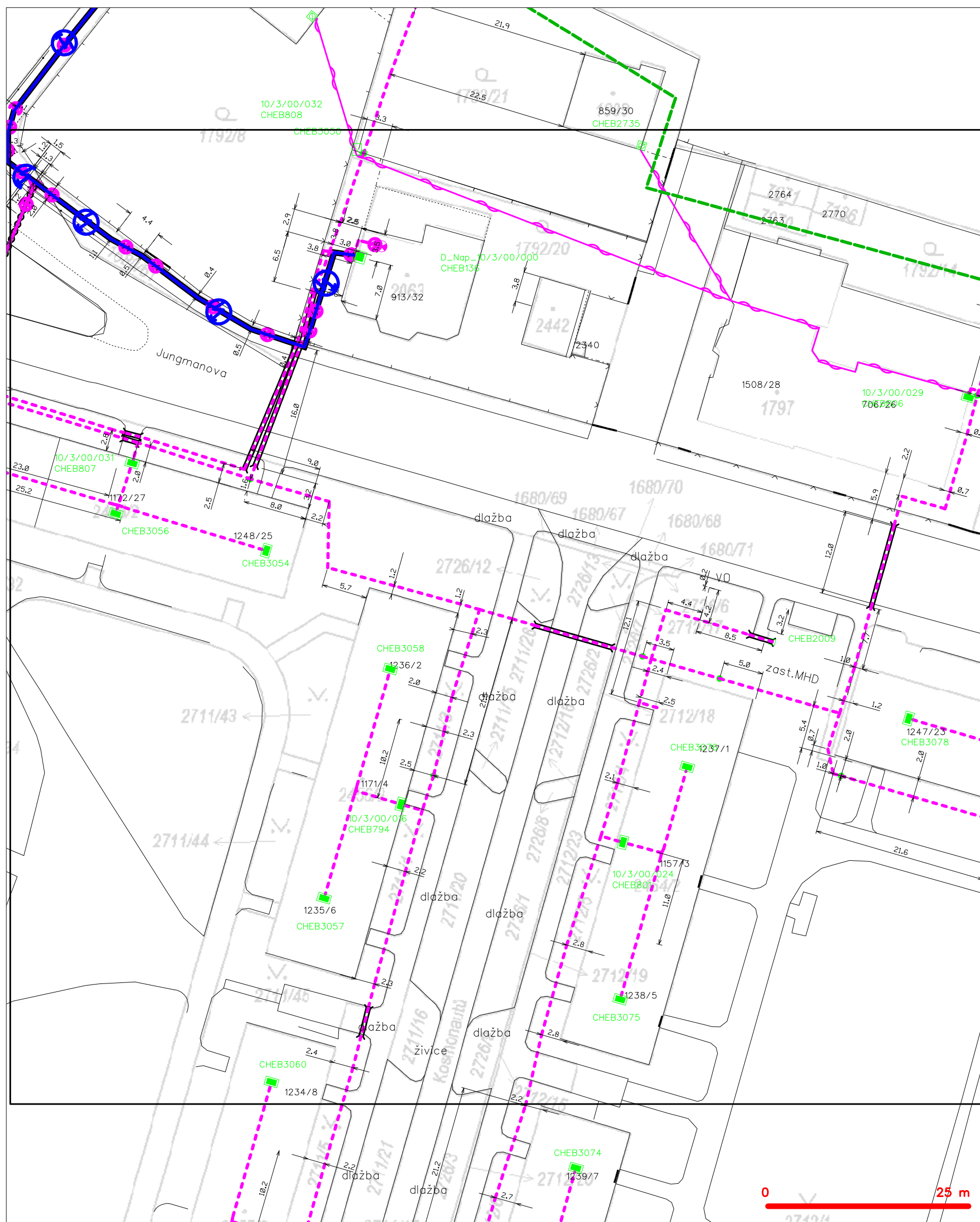
SITUAČNÍ VÝKRES - POLYGON 1, list kladu P1-7



LEGENDA

- | | | | |
|--|--|--|--|
| | hranice zájmového území k vyjádření | | nezaměření průběh optického kabelu, HDPE trubky nebo souběh optického a metalického kabelu |
| | NN přípojka, území s NN přípojkou ČESTN | | radiové sítě, ochranné pásmo radiové sítě |
| | zaměření průběh metalického kabelu | | podzemní sítě |
| | zaměření průběh optického kabelu, HDPE trubky nebo souběh optického a metalického kabelu | | neprovazované sítě |
| | nezaměřený průběh metalického kabelu | | podzemní sítě cizí |
| | podzemní sítě cizí | | sítě s NN |

SITUAČNÍ VÝKRES - POLYGON 1, list kladu P1-8



LEGENDA







	hranice zájmového území k vyjádření		nezaměřený průběh optického kabelu, HDPE trubky nebo souběh optického a metalického kabelu
	NN přípojka, území s NN přípojkou CETIV		radiové síť, ochranné pásmo radiové sítě
	zaměřený průběh metalického kabelu		podzemní síť
	zaměřený průběh optického kabelu, HDPE trubky nebo souběh optického a metalického kabelu		neprorazované síť
	nezaměřený průběh metalického kabelu		podzemní síť cizí
	nadměrná síť cizí		síť s NN
			kolektor, kabelovod


SITUAČNÍ VÝKRES - POLYGON 1, list kladu P1-9



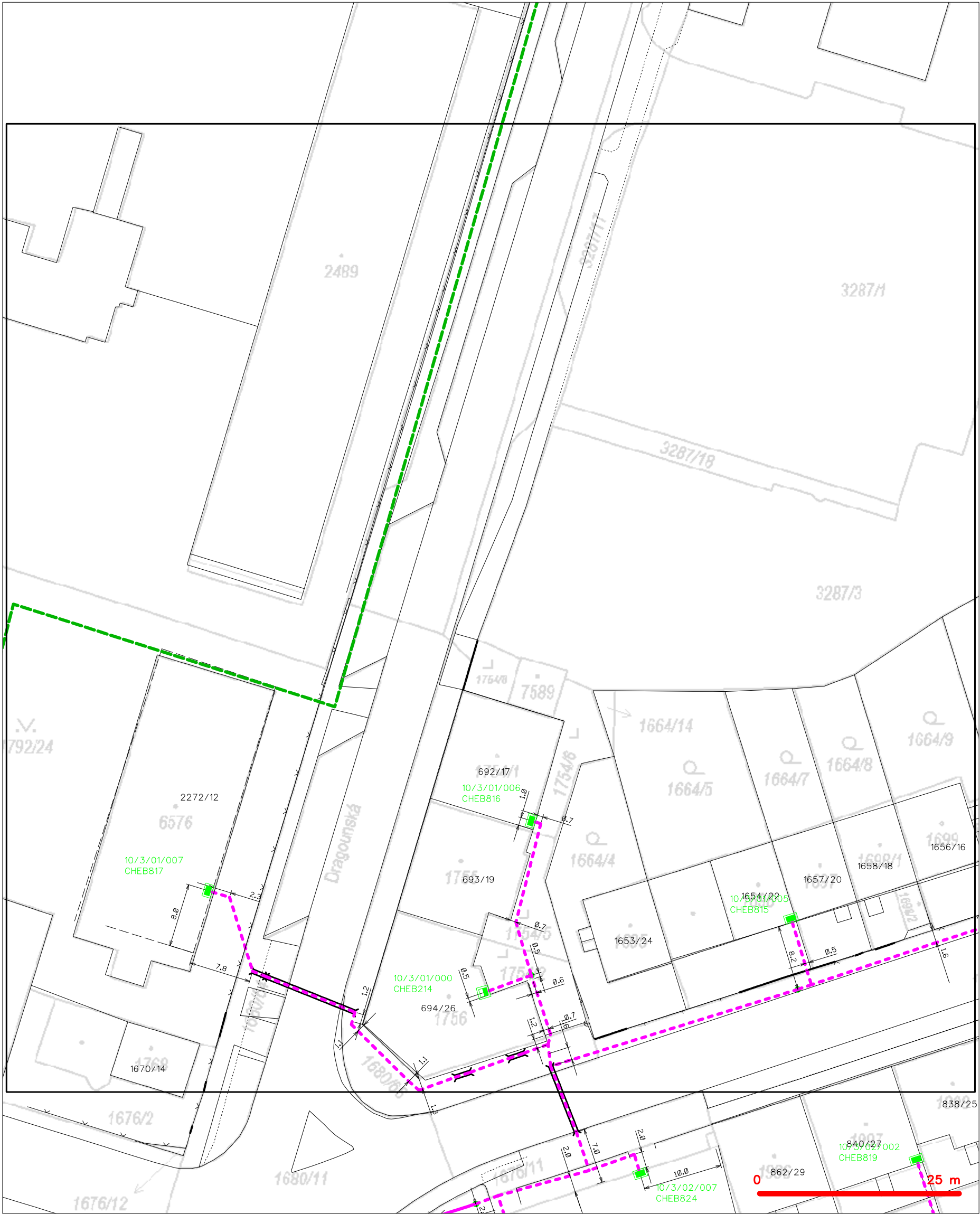
The map displays a residential area with several buildings and lots. Key features include:

- Buildings and Lots:**
 - Building 2832 (top center)
 - Building 1860 (center)
 - Building 1792/6 (bottom left)
 - Building 1680/62 (bottom right)
 - Building 1680/60 (bottom right)
 - Building 1680/52 (bottom right)
 - Building 1680/63 (bottom right)
 - Building 1680/2 (bottom right)
 - Building 1680/4 (bottom right)
 - Building 1680/16 (bottom right)
 - Building 1678/3 (bottom left)
 - Building 1669 (bottom left)
 - Building 1449/2 (top right)
 - Building 1792/3 (top right)
 - Building 1792/15 (center)
 - Building 1792/16 (center)
 - Building 1792/17 (center)
 - Building 1792/18 (center)
 - Building 1792/19 (center)
 - Building 1792/20 (center)
 - Building 1792/21 (center)
 - Building 1792/22 (center)
 - Building 1792/23 (center)
 - Building 1792/24 (center)
 - Building 1792/25 (center)
 - Building 1792/26 (center)
 - Building 1792/27 (center)
 - Building 1792/28 (center)
 - Building 1792/29 (center)
 - Building 1792/30 (center)
 - Building 1792/31 (center)
 - Building 1792/32 (center)
 - Building 1792/33 (center)
 - Building 1792/34 (center)
 - Building 1792/35 (center)
 - Building 1792/36 (center)
 - Building 1792/37 (center)
 - Building 1792/38 (center)
 - Building 1792/39 (center)
 - Building 1792/40 (center)
 - Building 1792/41 (center)
 - Building 1792/42 (center)
 - Building 1792/43 (center)
 - Building 1792/44 (center)
 - Building 1792/45 (center)
 - Building 1792/46 (center)
 - Building 1792/47 (center)
 - Building 1792/48 (center)
 - Building 1792/49 (center)
 - Building 1792/50 (center)
 - Building 1792/51 (center)
 - Building 1792/52 (center)
 - Building 1792/53 (center)
 - Building 1792/54 (center)
 - Building 1792/55 (center)
 - Building 1792/56 (center)
 - Building 1792/57 (center)
 - Building 1792/58 (center)
 - Building 1792/59 (center)
 - Building 1792/60 (center)
 - Building 1792/61 (center)
 - Building 1792/62 (center)
 - Building 1792/63 (center)
 - Building 1792/64 (center)
 - Building 1792/65 (center)
 - Building 1792/66 (center)
 - Building 1792/67 (center)
 - Building 1792/68 (center)
 - Building 1792/69 (center)
 - Building 1792/70 (center)
 - Building 1792/71 (center)
 - Building 1792/72 (center)
 - Building 1792/73 (center)
 - Building 1792/74 (center)
 - Building 1792/75 (center)
 - Building 1792/76 (center)
 - Building 1792/77 (center)
 - Building 1792/78 (center)
 - Building 1792/79 (center)
 - Building 1792/80 (center)
 - Building 1792/81 (center)
 - Building 1792/82 (center)
 - Building 1792/83 (center)
 - Building 1792/84 (center)
 - Building 1792/85 (center)
 - Building 1792/86 (center)
 - Building 1792/87 (center)
 - Building 1792/88 (center)
 - Building 1792/89 (center)
 - Building 1792/90 (center)
 - Building 1792/91 (center)
 - Building 1792/92 (center)
 - Building 1792/93 (center)
 - Building 1792/94 (center)
 - Building 1792/95 (center)
 - Building 1792/96 (center)
 - Building 1792/97 (center)
 - Building 1792/98 (center)
 - Building 1792/99 (center)
 - Building 1792/100 (center)
- Infrastructure:**
 - Green dashed line (boundary)
 - Red dashed line (boundary)
 - Red line with scale bar (0 to 25 m)

	nezaměřený průběh optického kabelu, HDPE trubky nebo souběh optického a metalického kabelu
	radiové síť, ochranné pásmo radiové sítě
	nadzemní síť
	neprovazované síť
	podzemní síť cizí
	sítě s NN

 == kolektor, kabelovod

SITUAČNÍ VÝKRES - POLYGON 1, list kladu P1-11



— — — — —	hranice zájmového území k vyjádření	— — — — —	nezaměřený průběh optického kabelu, HDPE trubky
— — — — —	NV přípojka, území s NV přípojkou CETIN	— — — — —	nebo souběh optického a metalického kabelu
— — — — —	zaměřený průběh metalického kabelu	— — — — —	radiové sítě, ochranné pásmo radiové sítě
— — — — —	zaměřený průběh optického kabelu, HDPE trubky	— — — — —	nadzemní sítě
— — — — —	nebo souběh optického a metalického kabelu	— — — — —	neprovázané sítě
— — — — —	nezaměřený průběh metalického kabelu	— — — — —	podzemní sítě cizí
— — — — —	nadzemní sítě cizí	— — — — —	sítě s NV